



## ALLEGATO AL REPORT

LAP 1.382 mt

Passaggi:

MARATHON

50 km


100 km

50 miglia

100 miglia

expiry 2026

Elevation Change (+) start altitude: +2 mt slmm finish altitude: +2 mt slmm
Separation start & finish: 0 mt
Categoria FIDAL: A



Official measurers  
Stefano Bassan  
(Italy)

# ORGANIZZAZIONE

---



ORGANIZZATORE

VE 554\_UMF VENICE TEAM ASD

TIPOLOGIA

ULTRAMARATONA

LIVELLO

BRONZE

CATEGORIA

PRO - Promesse

MAS - Master

SEN - Seniores

EMAIL

VE554@FIDAL.IT

SITO WEB

<http://www.ultramarathonfestivalvenice.com/>

RESPONSABILE

ANDREA ZAMBON

---

Stefano Bassan  
Official Measurers

# ATTESTAZIONE

---

Il Club UMF Venice Team ASD organizza la Ultramarathon festival Venice nel Parco di San Giuliano a Mestre (VE).

Quest'anno si svolgerà nelle date **15 e 16 aprile 2023**.

La FIDAL nazionale ha trasmesso l'allegato incarico il sottoscritto Stefano Bassan con lettere prot. 212 PLD/lc del 13/01/2023.

La misurazione richiesta non comporta l'emissione di alcun nuovo certificato in quanto l'organizzatore non ha richiesto una nuova misura né modifica del percorso di gara ma semplicemente di segnare lungo il circuito i punti in cui cadono i passaggi di maratona, 50 km, 50 miglia 100 km e 100 miglia.

Pertanto è stata predisposta una appendice al Report già redatto nel 2022, quindi ad integrazione dell'esistente, su cui sono riportati e descritti i passaggi richiesti.


Il sottoscritto ha eseguito il tracciamento dei punti richiesti con l'ausilio di una cordella metrica in acciaio da 50 m di sua proprietà ed ha redatto la documentazione descrittiva (APPENDICE AL REPORT) che va allegata al Report di cui farà parte integrante fino alla durata di validità della Certificazione già in essere.

Con la presente ci certifica pertanto:

- che l'oggetto dell'intervento del sottoscritto è stato il tracciamento dei passaggi richiesti lungo il circuito di gara secondo i calcoli e le misurazioni fatte alla presenza del Sig. Andrea Zambon e di Daniele Coco in data 25/02/2023
- che nulla è variato nel tracciato di gara e pertanto la Certificazione WA AIMS vigente ITA 2022 086 JFD 1946 emessa in data 15/04/2022 resta valida con scadenza 31/12/2026, a condizione che non venga apportata alcuna modifica minima al tracciato misurato, altrimenti dovrà essere richiesta una nuova certificazione.

Si allega:

- Attestazione
- Incarico
- Tracciamento passaggi
- Mappa
- Passaggi



Official measurers  
Stefano Bassan  
(Italy)

# INCARICO

---



**Gruppo Giudici Gare**

Prot. n. 212 PLD/lc

Roma, 13 gennaio 2023

Egr.  
Stefano BASSAN  
bassanstefano@gmail.com

e p.c. UMF VENICE TEAM ASD  
ve554@fidal.it

Al Fiduciario Regionale G.G.G.  
VENETO

**OGGETTO: III^ UMF Ultramarathon Festival Venice - 15-16 aprile 2023 - Venezia-Mestre**

Al fine di effettuare l'omologazione del percorso gara della Manifestazione in oggetto, la S.V. è pregata di provvedere alla misurazione ed alla Certificazione Internazionale del suddetto tracciato di gara, contattando il Responsabile Organizzativo Sig. Andrea ZAMBON cell. 347 5479871.

Sarà tua cura, il giorno della misurazione del percorso gara, qualora lo stesso risultasse conforme alle specifiche normative dettate dal R.T.I. emanate dalla W.A., fornire al Comitato Organizzatore copia del "Certificato di Misurazione" debitamente firmato, attestante l'omologabilità del percorso gara.

Ti ricordo comunque che almeno 10 giorni prima della manifestazione, dovrai avere inviato all'Ufficio centrale G.G.G. copia con firma in originale del "Certificato di Misurazione" ed avere inserito nell'apposita piattaforma dedicata alle omologazioni percorsi strada, copia del report di misurazione.

Sarà cura del Fiduciario Regionale Fidal, che ci legge per conoscenza, l'eventuale affiancamento, alle operazioni di verifica, di un giudice Misuratore regionale appositamente incaricato.

In allegato si trasmette il modulo per la certificazione del percorso.

Cordiali saluti.

IL FIDUCIARIO NAZIONALE

Pier Luigi Del



# TRACCIAMENTO PASSAGGI

## Misurazione circuito

---

### Tracciamento 50 KM

1 giro = 1.382 m = 1,382 km

50.000 m / 1.382 m = 36,179450072 giri/anello

36 giri x 1382 m = 49.752 m

49.752 – 50.000 = - 248 m = AVANZARE DI 248 m DALL'ARRIVO

### Tracciamento 100 KM

1 giro = 1.382 m = 1,382 km

100.000 m / 1.382 m = 72,358900144 giri/anello

72 giri x 1.382 m = 99.504 m

99.504 – 100.000 = - 496 m = AVANZARE DI 496 m DALL'ARRIVO

### Tracciamento 50 MIGLIA

1 giro = 1.382 m = 1,382 km

1 miglio = 1.609,344 m

50 miglia = 50 x 1.609,344 m = 80.467,20 m

80.467,2 / 1.382 m = 58,2251809 giri

58 giri x 1.382 m = 80.156 m

80.156 – 80.467,2 = - 311,20 m = AVANZARE DI 311,20 m DALL'ARRIVO

### Tracciamento 100 MIGLIA

1 giro = 1.382 m = 1,382 km

1 miglio = 1.609,344 m

100 miglia = 100 x 1.609,344 m = 160.934,40 m

160.934,40 / 1.382 m = 116,4503618 giri

116 giri x 1.382 m = 160.312 m

160.312 – 160.934,40 = - 622,40 m = AVANZARE DI 622,40 m DALL'ARRIVO

### Tracciamento Maratona

1 giro = 1.382 m = 1,382 km

42.195 m / 1.382 m = 30,531837916 giri/anello


30 giri x 1.382 m = 41.460 m

41.460 – 42.195 = - 735 m = AVANZARE DI 735 m DALL'ARRIVO

Nb: IL PASSAGGIO DELLA MEZZA MARATONA SARA' POSTO A 367,5 M DALLA START LINE.

NOTA:

SI E' PROCEDUTO A RIPORTARE DAL PUNTO START/FINISH LE LUNGHEZZE SOPRA DESCRITTE CON AUSILIO DI CORDELLA METRICA IN ACCIAIO DA 50 M.



Stefano Bassan  
Measurers



# MAPPA

## Planimetria Generale circuito di gara

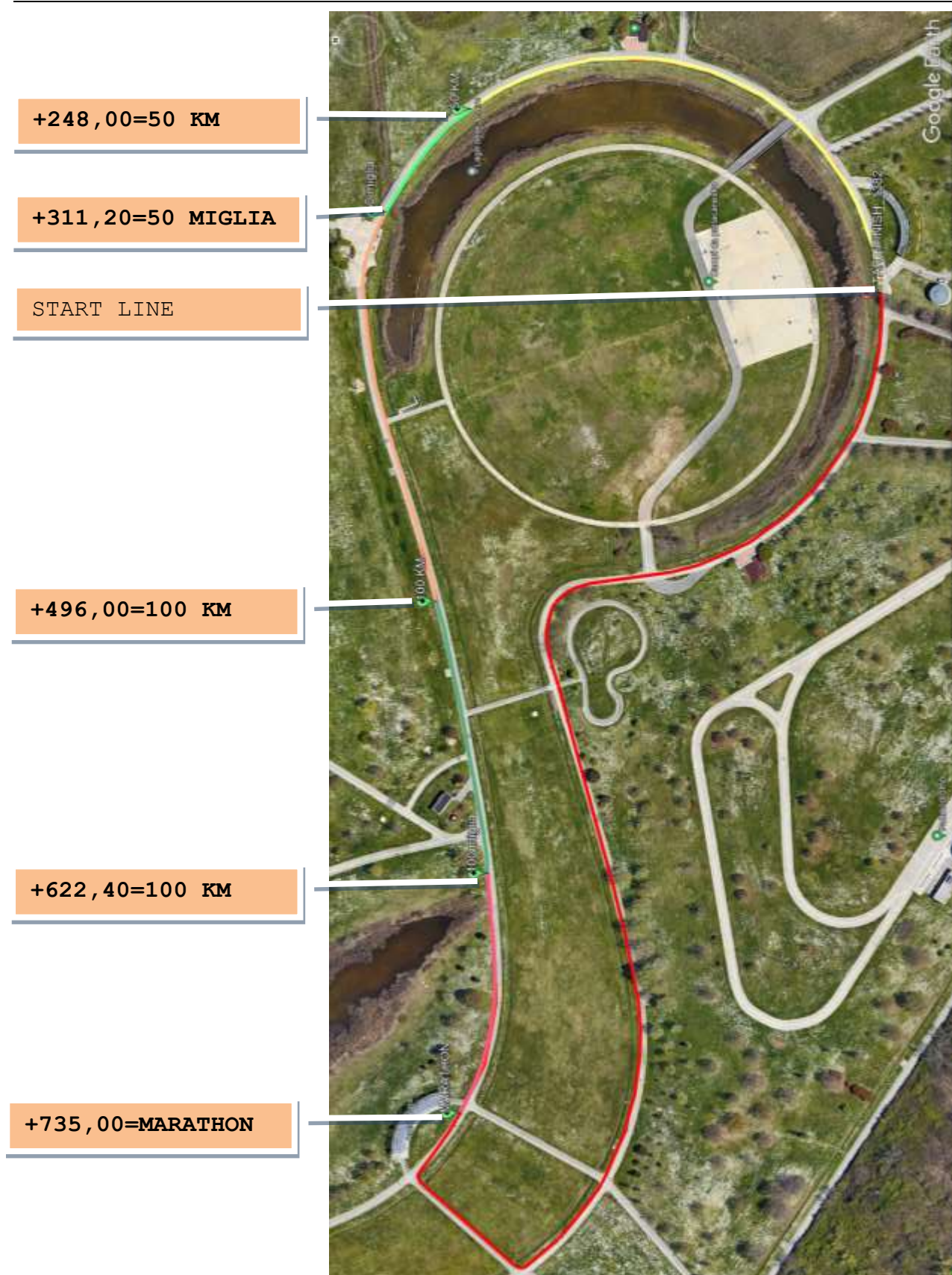
START  
FINISH  
1.382 mt



*Alfano Zanni*

# MAPPA

## Planimetria Generale PASSAGGI circuito di gara





# PASSAGGI

MONOGRAFIA 1	50 km
Posizione :	PARCO SAN GIULIANO





# PASSAGGI

MONOGRAFIA 1	50 km
Posizione :	PARCO SAN GIULIANO



# PASSAGGI

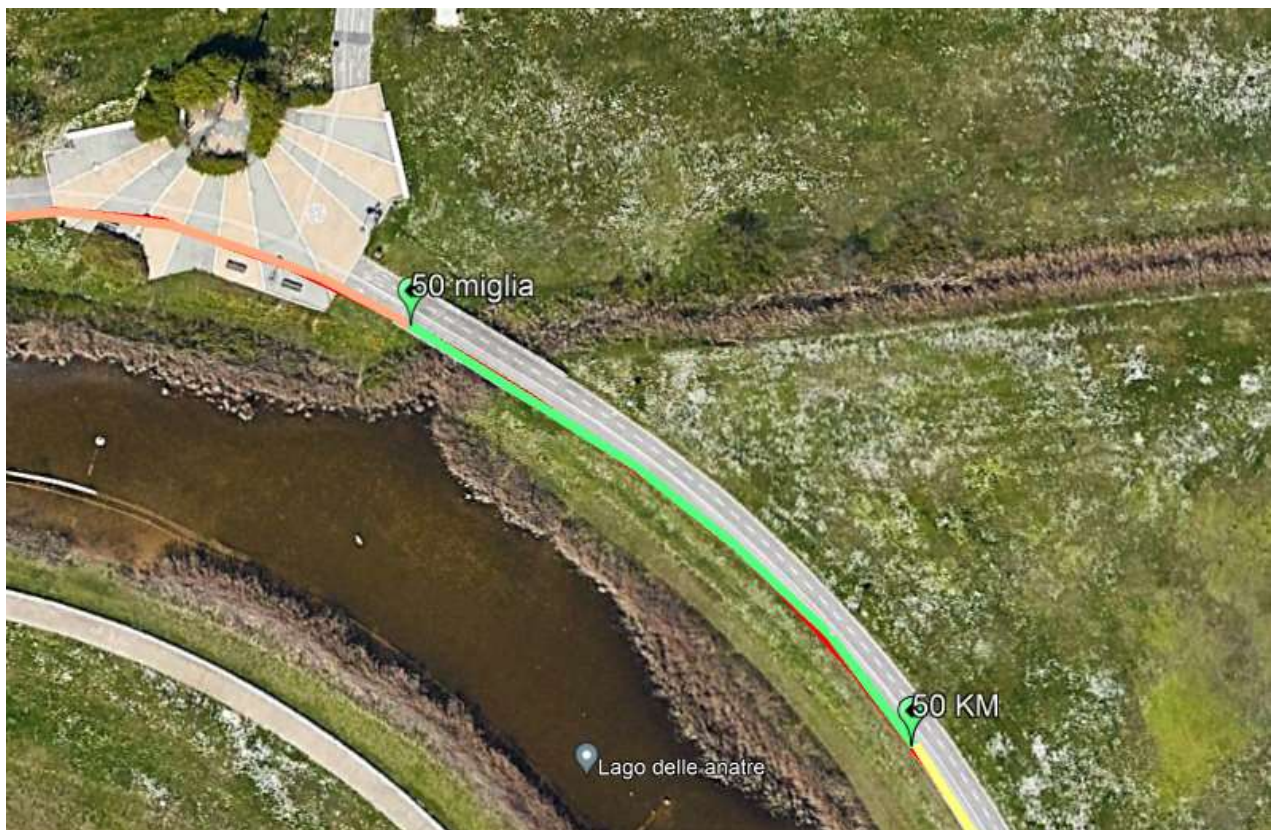
MONOGRAFIA 1	50 km
Posizione :	PARCO SAN GIULIANO





# PASSAGGI


MONOGRAFIA 2	50 miglia
Posizione :	PARCO SAN GIULIANO - PASSERELLA





# PASSAGGI

MONOGRAFIA 2	50 miglia
Posizione :	PARCO SAN GIULIANO - PASSERELLA



*Alfano Zanni*

# PASSAGGI

MONOGRAFIA 2	50 miglia
Posizione :	PARCO SAN GIULIANO - PASSERELLA



*Handwritten signature in blue ink.*



# PASSAGGI

MONOGRAFIA 3	100 km
Posizione :	PARCO SAN GIULIANO





# PASSAGGI

MONOGRAFIA 3	100 km
Posizione :	PARCO SAN GIULIANO



*Alfano Zanni*

# PASSAGGI


MONOGRAFIA 3	100 km
Posizione :	PARCO SAN GIULIANO





# PASSAGGI


MONOGRAFIA 4	100 miglia
Posizione :	PARCO SAN GIULIANO





# PASSAGGI

MONOGRAFIA 4	100 miglia
Posizione :	PARCO SAN GIULIANO



*Alfano Zanni*

# PASSAGGI

MONOGRAFIA 4	100 miglia
Posizione :	PARCO SAN GIULIANO



*Alfano Zanni*



# PASSAGGI

MONOGRAFIA	5	Marathon	km	42,195
Posizione :		PARCO SAN GIULIANO		





# PASSAGGI

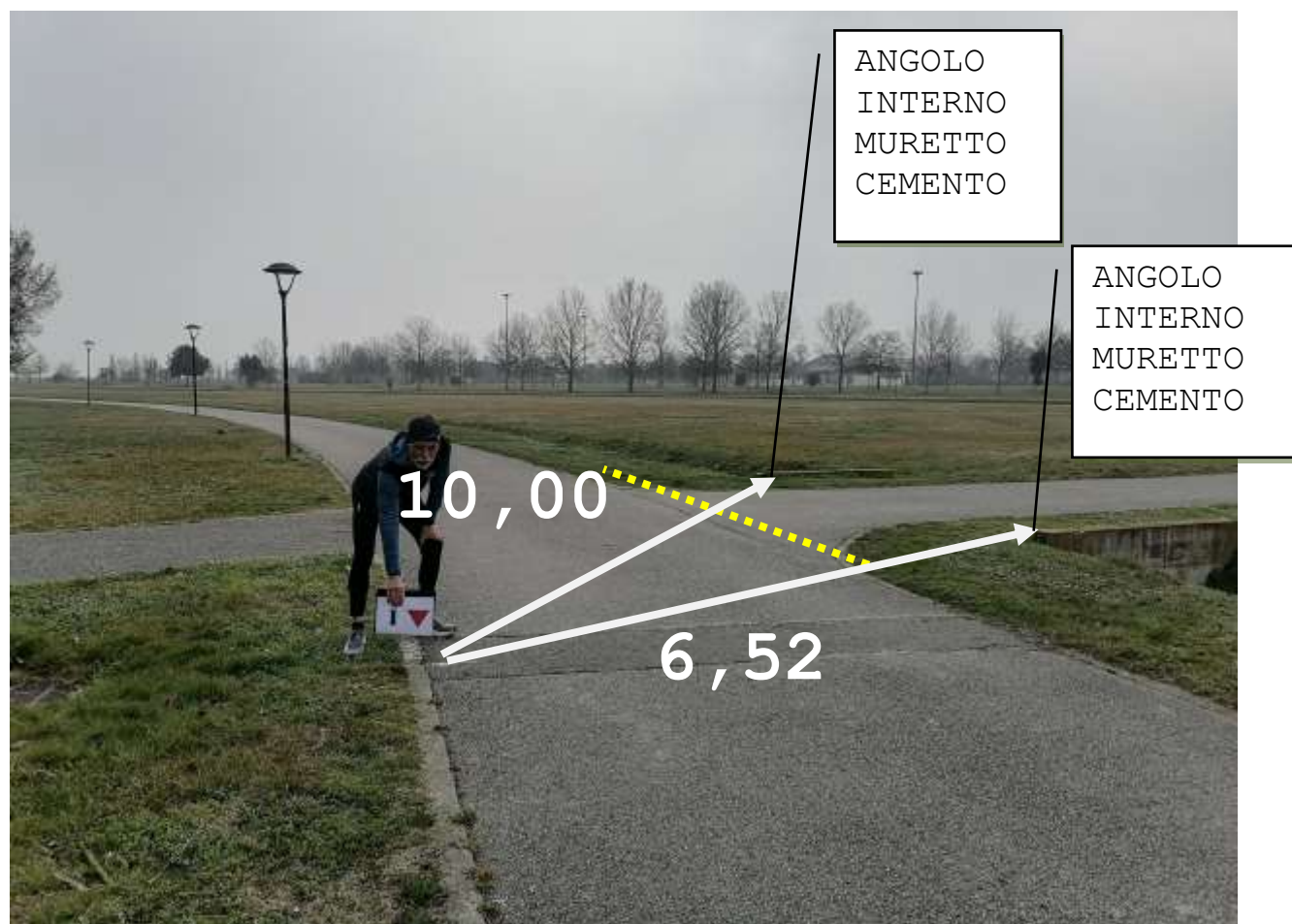
MONOGRAFIA	5	Marathon	km	42,195
Posizione :		PARCO SAN GIULIANO		



*Alfano Zanni*

# PASSAGGI

MONOGRAFIA	5	Marathon	km	42,195
Posizione :		PARCO SAN GIULIANO		



*Alfano Zanni*



# PASSAGGI

MONOGRAFIA	5	Marathon	km	42,195
Posizione :		PARCO SAN GIULIANO		



*Alfano Zanni*

# PASSAGGI

MONOGRAFIA	5	Marathon	km	42,195
Posizione :		PARCO SAN GIULIANO		




*Alfano Zanni*



# PASSAGGI

MONOGRAFIA	5	Marathon	km	42,195
Posizione :		PARCO SAN GIULIANO		



*Alfano Zanni*

*Stefano Bassan*  
*Official Measurer*

